

Le plateau de Caussole

DIFFICILE 

15 KM 2 h 30

CAUSSOLS

Si la plaine de Caussole est proche du littoral, on a pourtant l'impression d'y être transporté dans un autre monde. Sur ce plateau karstique un peu lunaire, se dévoile, au fil du circuit, un patrimoine naturel et culturel exceptionnel : géologie karstique, fossiles, paysages étonnants, vestiges anciens...

Le circuit proposé se situe dans sa totalité sur routes goudronnées. Il alterne petites routes communales très peu fréquentées avec une section de départementale à faible circulation. Cette dernière requiert toutefois une habitude de la pratique sur route notamment pour y engager les plus jeunes.



Infos locales



Hébergement



Chambre d'hôtes Le Mas des Chardons
164, chemin des Chardons
06460 CAUSSOLS
04 93 09 29 93

Restauration

La Bastide Saint-Louis
3391 RD 12
06460 CAUSSOLS
04 93 09 29 70

Auberge de Caussole
4313 RD 12
06460 CAUSSOLS
04 93 09 29 67


Départ du parking de la mairie. Remarquer à l'entrée du parking, sur votre droite, le monument aux morts ①. Prendre à gauche en sortant du parking  Route départementale. **Soyez vigilants, surveillez les enfants !** Suivre les panneaux .

À la première intersection, prendre à gauche. À l'intersection suivante prendre encore à gauche, chemin des Claps. La route serpente au milieu des maisons puis débouche sur le plateau. Remarquer sur la droite un enclos fermé où sont disposés des amas de pierres sous forme de « sculptures » et profiter de la vue sur le radar du Haut-Montet ②. Poursuivre la petite route où alternent courtes montées et descentes au milieu d'un paysage lunaire. Croiser le GR 4. Repérer un transformateur sur la gauche et trouver les sapins ③. Un kilomètre plus loin, peu après une maison sur la gauche avec une « tour » en pierres, repérer la borie à deux étages ④ (située dans un pré, à environ 50 mètres de la route sur la gauche). Poursuivre sur deux kilomètres environ. Sur la droite débouche la petite route qui mène aux radars de la Direction générale de l'aviation civile (DGAC). 500 mètres plus loin s'arrêter sur le parking à droite qui surplombe la vallée Grimper sur les rochers pour apercevoir, à l'Est, le village de Gourdon ⑤.  **Soyez vigilants, surveillez les enfants !** Continuer jusqu'à la route départementale  Route départementale.

Pour en savoir plus

Mairie de Caussole

Mairie de Caussole
76 place Derégnaucourt
06460 CAUSSOLS
Tél : 04 93 09 29 64
Fax : 04 93 09 08 65
<http://www.caussole.fr>

Soyez vigilants, surveillez les enfants ! Prendre à gauche. La route monte sur un kilomètre environ jusqu'au col de l'Ècre ⑥. La route redescend sur le plateau. En bout de ligne droite s'arrêter sur le parking sur la gauche de la route  **traverser avec prudence !**, juste avant un petit pont. Descendre dans le pré pour trouver l'abreuvoir à bestiaux, près du pont ⑦. Continuer la route en direction de Caussole. Peu avant l'arrivée au parking, prendre la petite route à droite en direction de l'église de Saint-Lambert ⑧. Revenir sur la route principale, tourner à droite et arriver au parking de la mairie.

 CONSEIL GÉNÉRAL
ALPES-MARITIMES

 CÔTE D'AZUR
COMITÉ RÉGIONAL DU TOURISME
RIVIÈRE CÔTE D'AZUR

Dans le cadre du programme européen Interreg Alcotra
Projet « Diversification de l'offre touristique transfrontalière »

